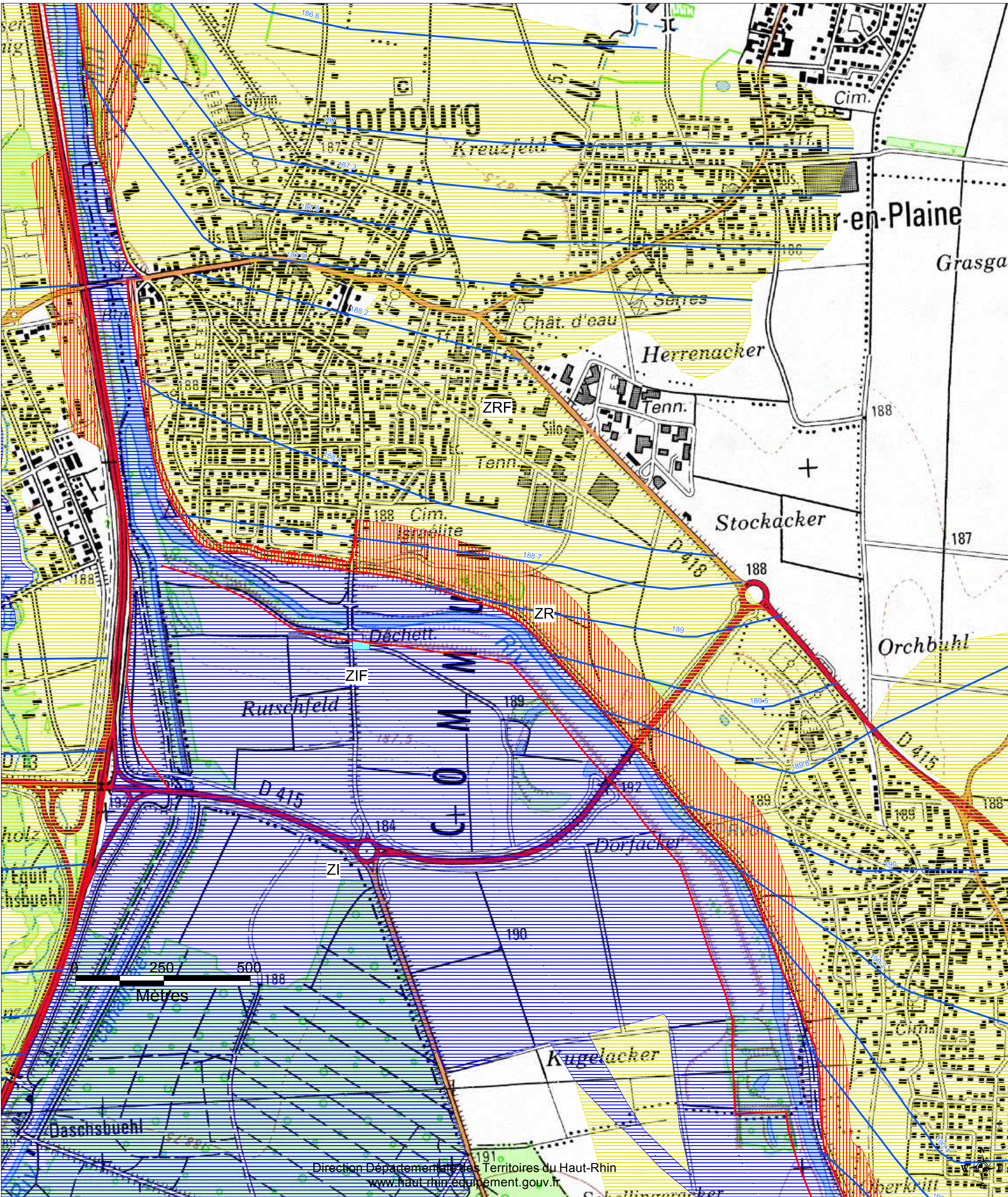








Commune de **HORBOURG-WIHR** - 1/2

PPRI de l'ILL approuvé par arrêté préfectoral du 27 décembre 2006



-  ZI - Zone inondable par débordement en cas de crue centennale, inconstructible
-  ZIF - Zone inondable par débordement en cas de crue centennale, à risque modéré
-  ZRF - Zone inondable en cas de rupture de digue, à risque modéré, pouvant être ouverte à l'urbanisation
-  ZR - Zone inondable en cas de rupture de digue, à risque élevé, inconstructible
(limite - - - applicable en cas de réalisation des travaux mentionnés au règlement)
-  Cote de plus hautes eaux prévisibles en cas d'inondation, en conditions de crue centennale (en mètres NGF)
-  Dignes

Echelle : 1/10 000

Réalisation : 21/03/2013

Auteurs : DDT68/MIT

Source DDT 68 - PPRI ILL 2006

Réf : ©IGN SCAN25© 2010

